

УТВЕРЖДАЮ  
Ректор ФГБОУ ВПО «АмГПУ»  
В.С. Бавыкин  
«28» марта 2016г.

## ПАСПОРТ ДОСТУПНОСТИ объекта социальной инфраструктуры

### 1. Общие сведения об объекте

1.1. Наименование (вид) объекта Общежитие №1, федерального государственного бюджетного образовательного учреждения высшего профессионального образования «Амурский гуманитарно-педагогический государственный университет»

1.2. Адрес объекта 681000, Хабаровский край, город Комсомольск-на-Амуре, ул. Орджоникидзе, д.4

1.3. Сведения о размещении объекта:

- отдельно стоящее здание 5 этажей, 4067,8 кв.м
- наличие прилегающего земельного участка; нет

1.4. Год постройки здания 1980, последнего капитального ремонта нет данных

1.5. Дата предстоящих плановых ремонтных работ: текущего – 2016г. капитального – нет

### Сведения об организации, расположенной на объекте

1.6. Название организации (учреждения), (полное юридическое наименование – согласно Уставу, краткое наименование) Федеральное государственное бюджетное образовательное учреждение высшего профессионального образования «Амурский гуманитарно-педагогический государственный университет» (ФГБОУ ВПО «АмГПУ»)

1.7. Юридический адрес организации (учреждения) 681000, Хабаровский край, г. Комсомольск-на-Амуре, ул. Кирова, д.17, корп.2

1.8. Основание для пользования объектом: оперативное управление

1.9. Форма собственности: государственная

1.10. Территориальная принадлежность федеральная

1.11. Вышестоящая организация (наименование) Министерство образования и науки Российской Федерации

1.12. Адрес вышестоящей организации, другие координаты 125993, Москва, улица Тверская, дом 11 ГСП-3

### 2. Характеристика деятельности организации на объекте (по обслуживанию населения)

2.1 Сфера деятельности: жилой фонд

2.2 Виды оказываемых услуг: проживание

2.3 Форма оказания услуг: на объекте

2.4 Категории обслуживаемого населения по возрасту: дети, взрослые.

2.5 Категории обслуживаемых инвалидов: инвалиды, передвигающиеся на коляске, инвалиды с нарушениями опорно-двигательного аппарата; нарушениями слуха, нарушениями зрения

2.6 Плановая мощность: посещаемость (количество обслуживаемых в день), вместимость, пропускная способность: по плану – 360 человек

2.7 Участие в исполнении ИПР инвалида, ребенка-инвалида (да, нет) да



### 3. Состояние доступности объекта

3.1 Путь следования к объекту пассажирским транспортом (описать маршрут движения с использованием пассажирского транспорта)

Городской автотранспорт (автобус): маршрут – со стороны Ленинского округа, остановка «Педагогический университет», маршрут – со стороны Центрального округа, остановка «Педагогический университет», далее по пешеходному тротуару, переходя проезжую часть по пешеходному переходу в одном месте на одном маршруте, до здания учебного корпуса. По каждому маршруту следует несколько номеров автобусов, позволяющих доехать с различных участков города. Маршруты автобуса – 23, 14, 2, 27, 17, 11 и т.д., трамваи - нет.

наличие адаптированного пассажирского транспорта к объекту: нет

3.2 Путь к объекту от ближайшей остановки пассажирского транспорта:

3.2.1 расстояние до объекта от остановки транспорта: Маршруты со стороны Ленинского округа - 42 м., маршруты со стороны Центрального округа - 42 м. и 112 м.

3.2.2 время движения (пешком) Маршруты со стороны Ленинского округа – 1,5 минуты, маршруты со стороны Центрального округа – 3 минуты.

3.2.3 наличие выделенного от проезжей части пешеходного пути (да, нет), да

3.2.4 Перекрестки: нерегулируемые; регулируемые, со звуковой сигнализацией, таймером; нет Маршруты со стороны Ленинского района – не нужен, маршруты со стороны Центрального округа – не регулируемый.

3.2.5 Информация на пути следования к объекту: акустическая, тактильная, визуальная; нет нет

3.2.6 Перепады высоты на пути: есть,

перепады по высоте в местах соединения отдельных участков плиточного и асфальтового покрытий пешеходных дорожек, в местах перехода с пешеходных дорожек на перекресток, выбоины в асфальтовом покрытии (50 мм и более), вход в общежитие (крыльцо)

Их обустройство для инвалидов на коляске: да (отдельный вход со стороны двора)

### 3.3 Организация доступности объекта для инвалидов – форма обслуживания\*

№№ п/п	Категория инвалидов (вид нарушения)	Вариант организации доступности объекта (формы обслуживания)*
	<b>Все категории инвалидов и МГН</b>	<b>Б, ДУ</b>
	<i>в том числе инвалиды:</i>	
1.	передвигающиеся на креслах-колясках	<b>Б</b>
2.	с нарушениями опорно-двигательного аппарата	<b>Б</b>
3.	с нарушениями зрения	<b>ДУ</b>
4.	с нарушениями слуха	<b>Б</b>
5.	с нарушениями умственного развития	<b>Б</b>

\* - указывается один из вариантов: «А», «Б», «ДУ», «ВНД»

### 3.4 Состояние доступности основных структурно-функциональных зон

№№ п/п	Основные структурно-функциональные зоны	Состояние доступности, в том числе для основных категорий инвалидов**
1	Территория, прилегающая к зданию (участок)	ДЧ-И (Г, У, О) ДУ (К, С)
2	Вход (входы) в здание	ДЧ-И (Г, О, У, К) ДУ (С)
3	Путь (пути) движения внутри здания (в т.ч. пути эвакуации)	ДЧ-И (Г, О, У, К)



		ДУ (С)
4	Зона целевого назначения здания (целевого посещения объекта)	ДЧ-И (Г, О, У, К) ДУ (С)
5	Санитарно-гигиенические помещения	ДЧ-И (К, О, У, Г) ДУ (С)
6	Система информации и связи (на всех зонах)	ДЧ-И (Г, К, У, О) ДУ (С)
7	Пути движения к объекту (от остановки транспорта)	ДЧ-И (Г, У, О) ДУ (К, С)
8	Все зоны и участки	ДЧ-И (Г, К, О, У) ДУ (С)

\*\* Указывается: **ДП-В** - доступно полностью всем; **ДП-И** (К, О, С, Г, У) – доступно полностью избирательно (указать категории инвалидов); **ДЧ-В** - доступно частично всем; **ДЧ-И** (К, О, С, Г, У) – доступно частично избирательно (указать категории инвалидов); **ДУ** - доступно условно, **ВНД** – временно недоступно

### 3.5. ИТОГОВОЕ ЗАКЛЮЧЕНИЕ о состоянии доступности объекта социальной инфраструктуры:

1. Объект доступен частично для лиц с нарушением опорно-двигательного аппарата, с нарушениями умственного развития, с нарушениями слуха. Так как нарушения, выявленные в ходе обследования, не создают непреодолимых барьеров для самостоятельного передвижения по всем зонам.
2. Объект доступен условно для лиц с нарушением зрения, так как не соблюдены условия СП 35-101-2001, но есть возможность оказания помощи сотрудниками учреждения.

## 4. Управленческое решение

### 4.1. Рекомендации по адаптации основных структурных элементов объекта

№№ п/п	Основные структурно-функциональные зоны объекта	Рекомендации по адаптации объекта (вид работы)*
1	Территория, прилегающая к зданию (участок)	Индивидуальное решение с ТСР
2	Вход (входы) в здание	Индивидуальное решение с ТСР
3	Путь (пути) движения внутри здания (в т.ч. пути эвакуации)	Индивидуальное решение с ТСР
4	Зона целевого назначения здания (целевого посещения объекта)	Индивидуальное решение с ТСР
5	Санитарно-гигиенические помещения	Индивидуальное решение с ТСР
6	Система информации на объекте (на всех зонах)	Ремонт текущий
7	Пути движения к объекту (от остановки транспорта)	Индивидуальное решение с ТСР
8	<b>Все зоны и участки</b>	Индивидуальное решение с ТСР, текущий ремонт

\*- указывается один из вариантов (видов работ): не нуждается; ремонт (текущий, капитальный); индивидуальное решение с ТСР; технические решения невозможны – организация альтернативной формы обслуживания

4.2. Период проведения работ 2016 – 2030 г.г.

в рамках исполнения Плана адаптации учреждения к потребностям инвалидов и других маломобильных групп населения.

4.3 Ожидаемый результат (по состоянию доступности) после выполнения работ по адаптации:

**вариант Б для всех категорий граждан**

Оценка результата исполнения программы, плана (по состоянию доступности): **вариант Б для всех категорий граждан**

4.4. Для принятия решения требуется, не требуется (*нужное подчеркнуть*):

Согласование с надзорными органами в сфере проектирования и строительства; техническая экспертиза, разработка проектно-сметной документации, согласование с вышестоящей организацией.

Имеется заключение уполномоченной организации о состоянии доступности объекта (*наименование документа и выдавшей его организации, дата*), прилагается

нет

4.5. Информация размещена (обновлена) на Карте доступности Хабаровского края

нет

(*наименование сайта, портала*)

## 5. Особые отметки


Паспорт сформирован на основании:

1. Анкеты (информации об объекте) от «15» января 2016 г.,
2. Акта обследования объекта: от «30» января 2016 г.

Председатель комиссии, паспортизируемого объекта:

Ректор ФГБОУ ВПО «АмГПГУ»

Бавыкин В.С.

  
(Подпись)

Комиссия по проведению обследования доступности ФГБОУ ВПО «АмГПГУ»

(Приказ № 715 – о/д от 18.12.2015 г.)

(название комиссии, утверждающей паспорт доступности объекта социальной инфраструктуры)

Члены комиссии:

Дегтяренко В.А., проректор по УР

(Ф.И.О., должность)

  
(Подпись)

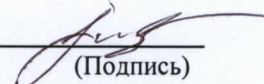
Князева П.О., инженер по ОТиТБ

(Ф.И.О., должность)

  
(Подпись)


Логачев П.О., нач. управления имуществом комплексом

(Ф.И.О., должность)

  
(Подпись)

Павлова Е.З., начальник отдела ремонта зданий и сооружений

(Ф.И.О., должность)

  
(Подпись)


Серебrenикова Ю.В., доцент кафедры ДикПиП

(Ф.И.О., должность)

  
(Подпись)

Суворов А.В., начальник ОКТ

(Ф.И.О., должность)

  
(Подпись)

В том числе: представители общественных организаций инвалидов

Лещук В.Н., председатель отделения Хабаровской краевой

организации общероссийской общественной организации

«Всероссийское общество слепых»

г. Комсомольска-на-Амуре

(Ф.И.О., должность)

  
(Подпись)

(Подпись)